



## Veiledning – SÅTE KART

SÅTE KART er ei løsning som fungerer best på PC, men den fungerer også i nettleser på mobil/nettbrett.

For bedre kartopplevelse på mobil/nettbrett, laster du ned app' Kommunekart. Den er landsdekkende så du kan også se på kartdata i andre kommuner i landet. Appen' kan lastes ned via [Appstore \(iPhone/iPad\)](#) eller [GooglePlay \(android\)](#). Appen er gratis å laste ned og bruke. Det vil ikke bli laget app for Windows mobiler. På Windows mobiler kan man åpne kommunekart.com i nettlseren.

### SÅTE KART– for PC

SÅTE KART gir deg tilgang til gratis, daglig oppdatert kart og registre. Disse kartdata og mye mer kan du finne i klient:

- Situasjonkart (Eiendomskart og grunnkart). Vi tar forbehold om at kartgrunnlaget kan inneholde feil.
- Reguleringsplaner med bestemmelser. Planer som er gjeldende og under arbeid.
- Kommuneplan med bestemmelser
- Godkjente tiltak /bygg
- Markslag (AR5)
- Temadata (samferdsel, kulturminner, flomsoner, flomveier, friluftsliv, natur)
- Flyfoto
- Historiske flyfoto
- 3D kart
- Google Street View

# SÅTE

Stor-Elvdal, Åmot, Trysil og Engerdal



**SØK Felt** (indicated by a red arrow pointing to the search bar)

**Tilgjengelige kartlag** (indicated by a red arrow pointing to the map layers menu)

**Velg kommune** (indicated by a red arrow pointing to the 'Velg kommune' button in the left sidebar)

**Velg kommune** (indicated by a red arrow pointing to the 'Velg kommune' window on the right)

**For å navigere i kart:**  
1. bruk mus scroll knapp  
2. dobbeltklikk - zommer inn  
3. shift og dra musepeker - tegnes opp et rektangel for å zomme inn

**Zoom inn/ut** (indicated by a red arrow pointing to the zoom controls in the bottom right)

**Endre bakgrunnskart** (indicated by a red arrow pointing to the 'Bakgrunn' menu in the bottom left)

**Velg kommune** window content:

Søk etter, eller velg kommune	
Engerdal	>
Stor-Elvdal	>
Trysil	>
Åmot	>

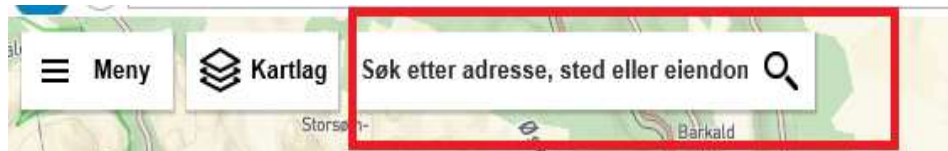
© 2010 Norkart AS/GISveiledning kommunene/NARA. Mell © Mapbox © OpenStreetMap Imagenes This map



## Tips og triks for bruk av kommunens kartløsning i nettleser:

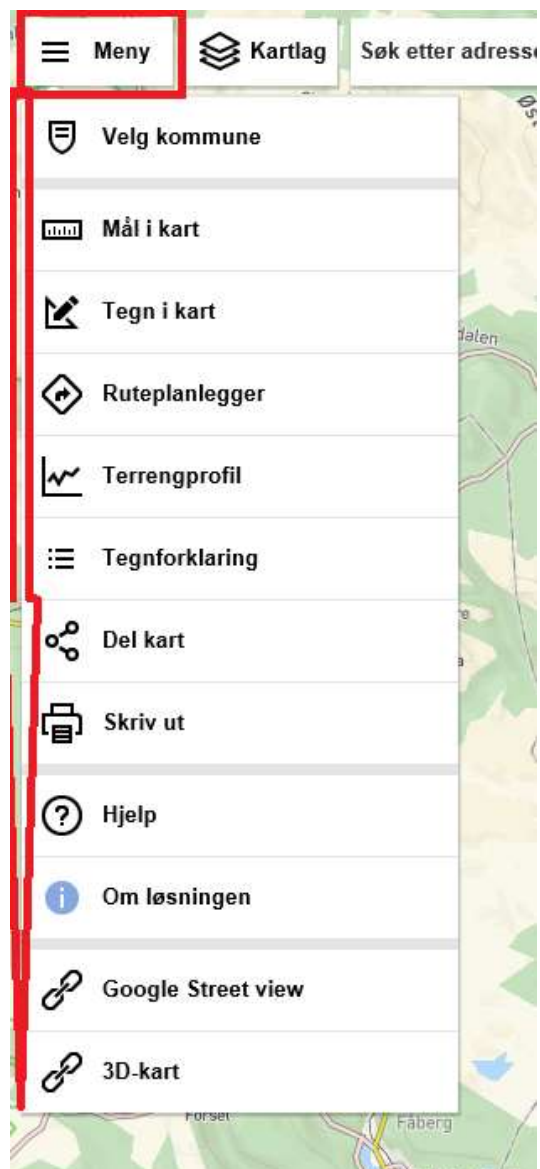
### Finn fram

1. Velg kommune
2. Du kan søke på adresser, steder og eiendommer (f.eks. 29/14) eller bruk "posisjonering" for at appen skal vise din posisjon i kartet.



### Funksjonalitet

Under **MENY**-knappen til venstre får du tilgang til å dele kart med andre, måle avstander og areal, tegne illustrasjoner og lagre det, skrive ut situasjonskart, tegnforklaring, ruteberegning, enkelt terrengprofil, kobling til Google Street View, 3D kart.





Under knappen **KARTLAG** får du tilgang til ulike kartlag som du kan slå på/av. Klikk også på kartlag, under der ligger mer data. F.eks. under kartlag: Reguleringsplaner finner du info om gjeldende planer og planer under arbeid, bebyggelsesplaner.

*Bildet viser at kartlag: Reguleringsplaner ikke er aktiv. Trykk på firkanten. Kartdata (reguleringsplaner under arbeid) er ikke aktiv, du kan aktivisere det med å klikke på tekst. Kartdata (reguleringsplaner gjeldende, bebyggelsesplaner er aktive)*

Trykk på Fane **Aktive kartlag** og du kan endre gjennomsiktighet. Dette kan være aktuell for kartlag: reguleringsplaner, kommuneplan, Ar5.

**3. Mer informasjon** om elementa i kartet får du ved å klikke på det du vil vite mer om og se på kartlagsinfo som kommer opp til høyre. Der kommer opp informasjon om elementa som er aktive.

Informasjon for kartlag: Eiendom- og situasjonskart

- Info om kommune – kontaktinformasjon, besøksadresse, tlf., e-post, hjemmeside.
- Eiendomskart – info om eiendom og tilgang til matrikkeldata (seeindom.no) og gårdskart
- Bygninger – info om bygningsnummer, type, status, høyde (tak)
- Tiltak – vedtaks dato og saks nr.
- Høydekurver – info om høyde (zoom inn får å treffe riktig høydekurve)

Informasjon for kartlag:

Reguleringsplaner

Reguleringsplaner gjeldende og under arbeid, bebyggelsesplaner – info om selve planen og tilgang til planarkiv  
Under fane *Formålsområde* finner du informasjon om formål der som du har klikket i kartet

Under fane *Reguleringsplan* får du informasjon om plan og tilgang til planarkiv hvor du kan finne bestemmelser og andre dokumenter



## Kartlagsinfo for valgt punkt

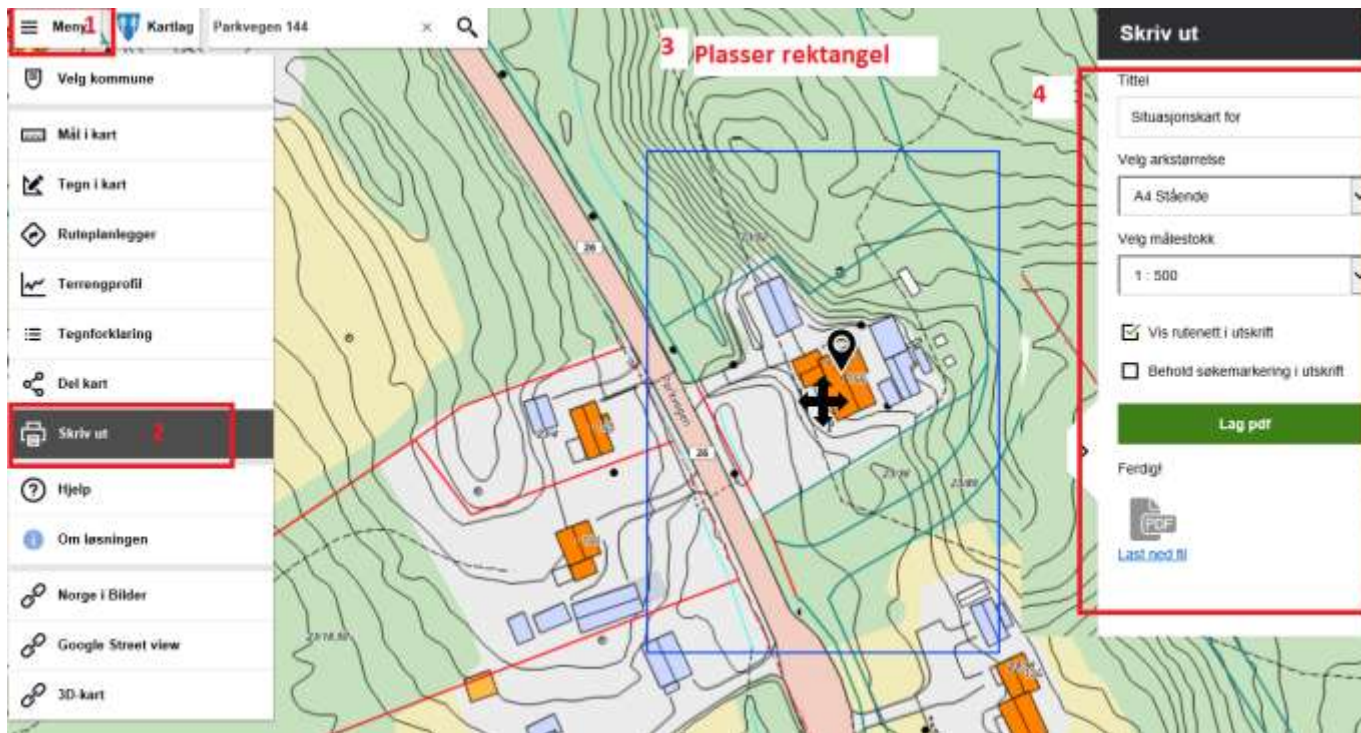
👁️ Reguleringsplaner gjeldende ^

### Formålsområde ^

Formål	Friluftsområde
Planidentifikasjon	42800308400
Vertikalnivå	På grunnen/vannoverflate
<a href="#">Vis i kart</a>	<a href="#">Gå til planarkivet</a>

### Reguleringsplan ^

Planidentifikasjon	42800308400
Planstatus	Endelig vedtatt arealplan
Plannavn	Hytteområd. Eidet gård, HB8752 og HB 8753
Planbestemmelse	Med bestemmelser som egen tekst
Ikrafttredelsesdato	7.4.2006
Vertikalnivå	På grunnen/vannoverflate
Lovreferanse	PBL 1985 eller før
<a href="#">Vis i kart</a>	<a href="#">Gå til planarkivet</a>



#### 4. Skriv ut **SITUASJONSKART**

Velg kommune/finn eiendom

Trykk på **Meny** knappen

Trykk på: Skriv ut

Skriv Tittel: Situasjonkart for 23/36

Velg arkstørrelse: A4 stående/liggende

Velg målestokk: 1:500/ 1:1000

Hak av: Vis rutenett i utskrift

Trykk: Lag pdf

Trykk: Last ned fil